

«СОГЛАСОВАНО»  
Заместитель главы  
муниципального образования  
Гулькевичский район

А.И. Прядко

2015 г.



«УТВЕРЖДАЮ»  
Директор МБОУ СОШ №2

Л.Д. Дацукова

2015 г.



«СОГЛАСОВАНО»  
Начальник ОГИБДД ОМВД  
России по Гулькевичскому  
району

К.Н. Кузнецов

2015 г.



## ПАСПОРТ

дорожной безопасности образовательного учреждения

МБОУ СОШ №2 г. Гулькевичи

(наименование образовательного учреждения)

## Общие сведения

Муниципальное бюджетное общеобразовательное учреждение средняя  
(Наименование ОУ)

общеобразовательная школа № 2 г. Гулькевичи муниципального  
образования Гулькевичский район

Тип ОУ бюджетный общеобразовательный

Юридический адрес ОУ: Волго-Донская ул., 7, г. Гулькевичи,  
Гулькевичский район, Краснодарский край, Российская Федерация, 352192

Фактический адрес ОУ: Волго-Донская ул., 7, г. Гулькевичи,  
Гулькевичский район, Краснодарский край, Российская Федерация, 352192

Руководители ОУ:

Директор МБОУ СОШ №2 Дацукова Людмила Дмитриевна 5-44-03

(фамилия, имя, отчество)

(телефон)

Заместитель директора

по учебной работе

Чернецкая Татьяна Николаевна

5-49-08

(фамилия, имя, отчество)

(телефон)

Заместитель директора

по воспитательной работе

Скоморохова Лилия Леонидовна

5-49-08

(фамилия, имя, отчество)

(телефон)

Ответственные работники  
муниципального органа  
управления образованием

начальник управления образования

(должность)

Л.П.Позднеева, тел. 86160 -33168

(фамилия, имя, отчество, телефон)

Ответственные от  
Госавтоинспекции



начальник ОГИБДД

(должность)

К.Н.Кузнецов

(фамилия, имя, отчество)

госинспектор ОГИБДД

(должность)

Д.А.Супрунов

(фамилия, имя, отчество)

3-23-77, 3-34-33

(телефон)

Ответственные работники  
за мероприятия по профилактике  
детского травматизма в ОУ

зам.директора по ВР

(должность)

Л.Л. Скоморохова

(фамилия, имя, отчество)

89183994877

(телефон)



Руководитель или ответственный  
работник дорожно-эксплуатационной  
организации, осуществляющей  
содержание улично-дорожной  
сети (УДС)\*

\_\_\_\_\_

(фамилия, имя, отчество)

\_\_\_\_\_

(телефон)

Руководитель или ответственный  
работник дорожно-эксплуатационной  
организации, осуществляющей  
содержание ТСОДД\*

\_\_\_\_\_

(фамилия, имя, отчество)

\_\_\_\_\_

(телефон)

Количество учащихся 733

Наличие уголка по БДД имеется, коридор 1 этаж, пристройка  
*(если имеется, указать место расположения)*

Наличие класса по БДД имеется, кабинет №4  
*(если имеется, указать место расположения)*

Наличие автогородка (площадки) по БДД нет

Наличие автобуса в ОУ нет

Время занятий в ОУ:

1-ая смена: 8:00 – 13:20

2-ая смена: 12:40 – 17:00

внеклассные занятия: 17:00 – 19:00

Телефоны оперативных служб:

мобильные: 010 Го и ЧС, 020 – полиция,

030 – скорая помощь, 040-горгаз

5-19-11 – полиция, 5-12-75 – дежурный администрации района

5-18-77 – ЕДДС райноа

\* Дорожно-эксплуатационные организации, осуществляющие содержание УДС, несут ответственность в соответствии с законодательством Российской Федерации (Федеральный закон «О безопасности дорожного движения» №196-ФЗ, КоАП, Гражданский кодекс).

## Содержание

### I. План-схемы ОУ.

- 1) район расположения ОУ, пути движения транспортных средств и детей (учеников, обучающихся);
- 2) организация дорожного движения в непосредственной близости от образовательного учреждения с размещением соответствующих технических средств, маршруты движения детей и расположение парковочных мест;
- 3) маршруты движения организованных групп детей от ОУ к стадиону, парку или к спортивно-оздоровительному комплексу;
- 4) пути движения транспортных средств к местам разгрузки/погрузки и рекомендуемых безопасных путей передвижения детей по территории образовательного учреждения.

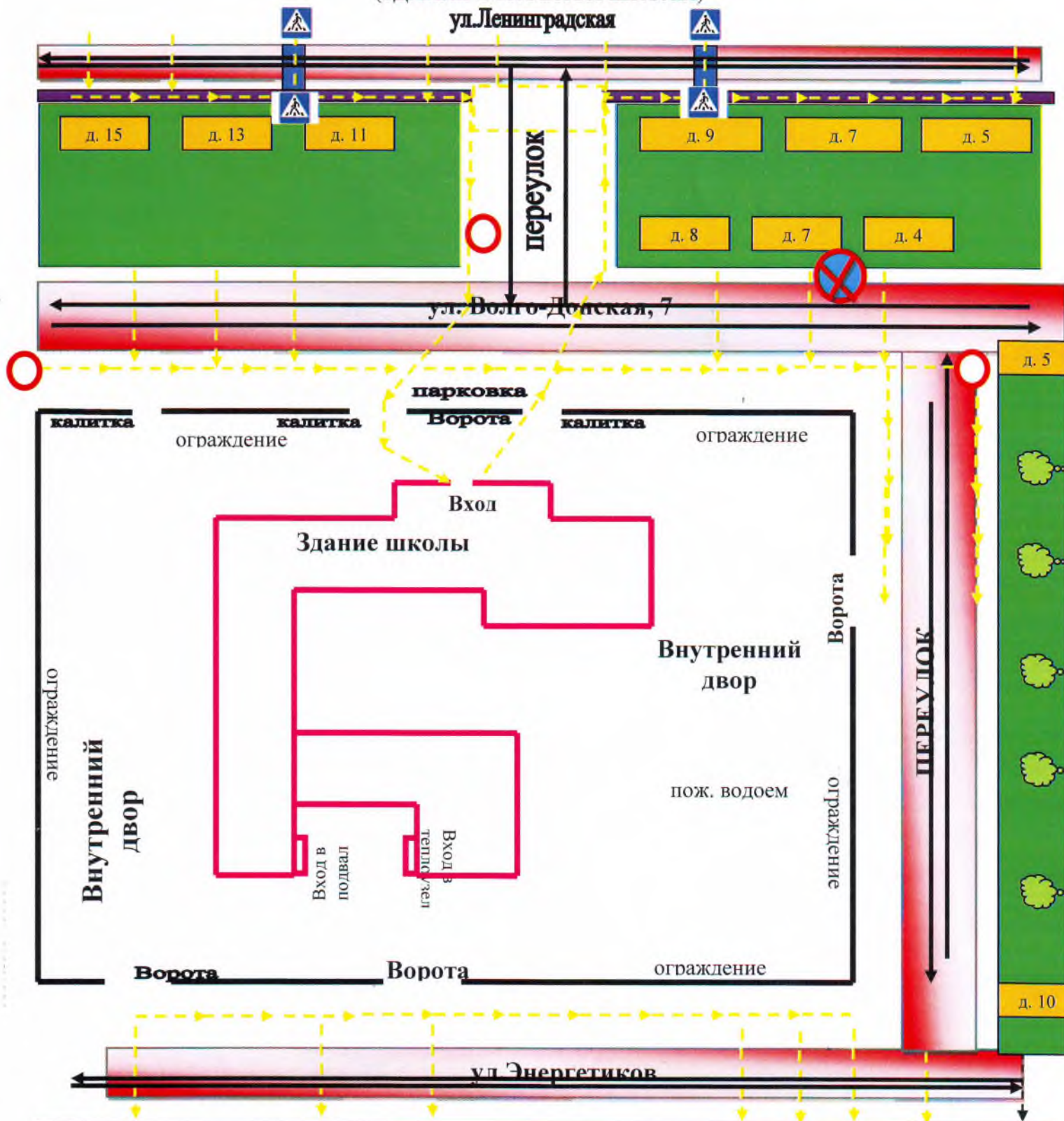
### II. Информация об обеспечении безопасности перевозок детей специальным транспортным средством (автобусом).

- 1) общие сведения;
- 2) маршрут движения автобуса до ОУ;
- 3) безопасное расположение остановки автобуса ОУ.

### III. Приложения:



**I. ПЛАН СХЕМА МБОУ СОШ №2**  
**План-схема района расположения МБОУ СОШ №2,**  
**пути движения транспортных средств и детей (учеников)**  
**(ЗДАНИЕ ОСНОВНОЙ ШКОЛЫ)**



- жилая застройка
- проезжая часть
- тротуар
- движение транспортных средств
- движение детей (учеников) в (из) МБОУ СОШ №2
- опасные участки
- надземный пешеходный переход

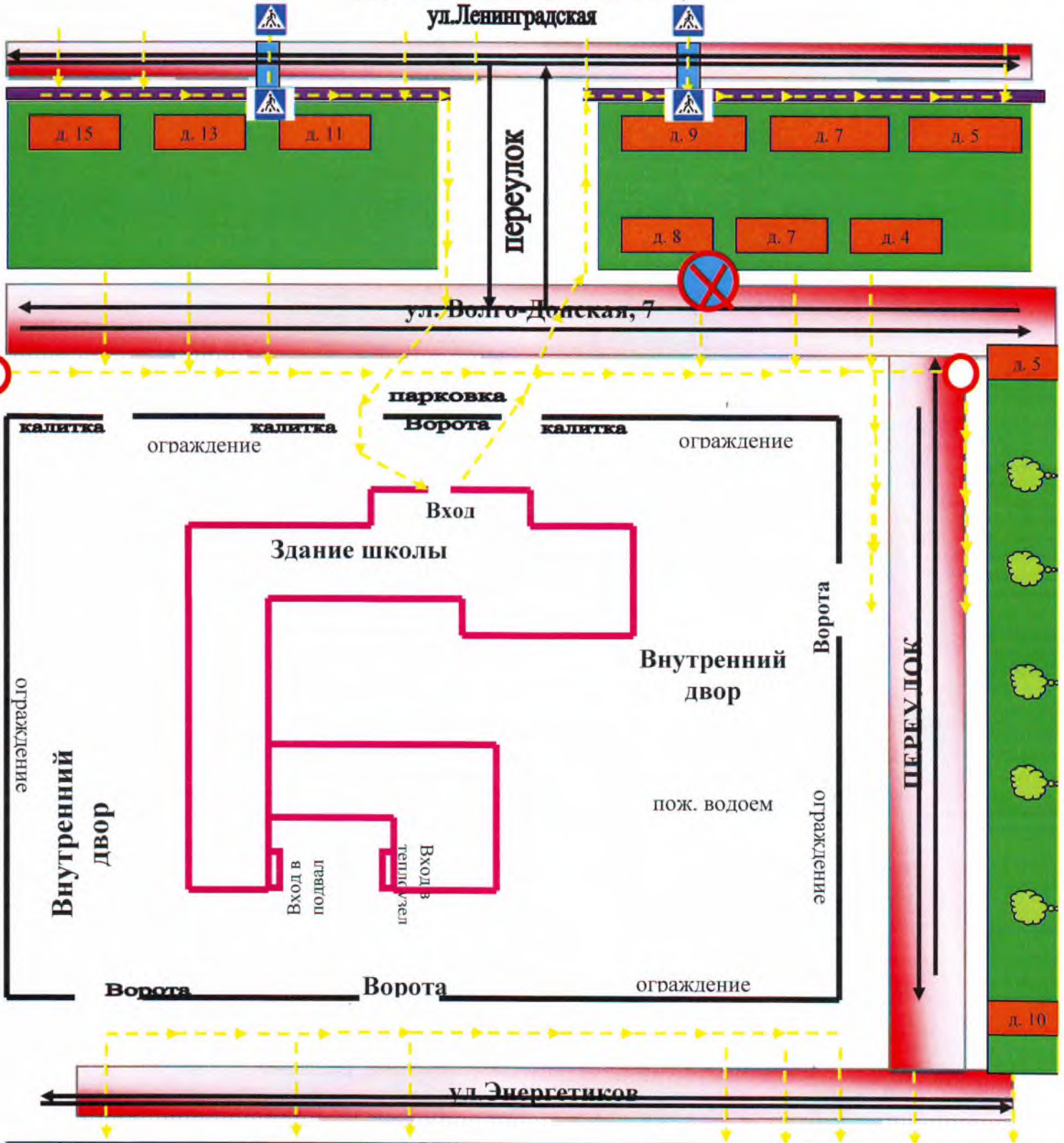
- движение запрещено
- X - остановка запрещена



Маршрут движения организованных групп детей от МБОУ СОШ №2

к стадиону, парку  
(ЗДАНИЕ ОСНОВНОЙ ШКОЛЫ)

ул. Ленинградская



- жилая застройка

- проезжая часть

- тротуар

- движение транспортных средств

- движение детей (учеников) в (из) МБОУ СОШ №2


- опасные участки

- надземный пешеходный переход

- движение запрещено

- остановка запрещена

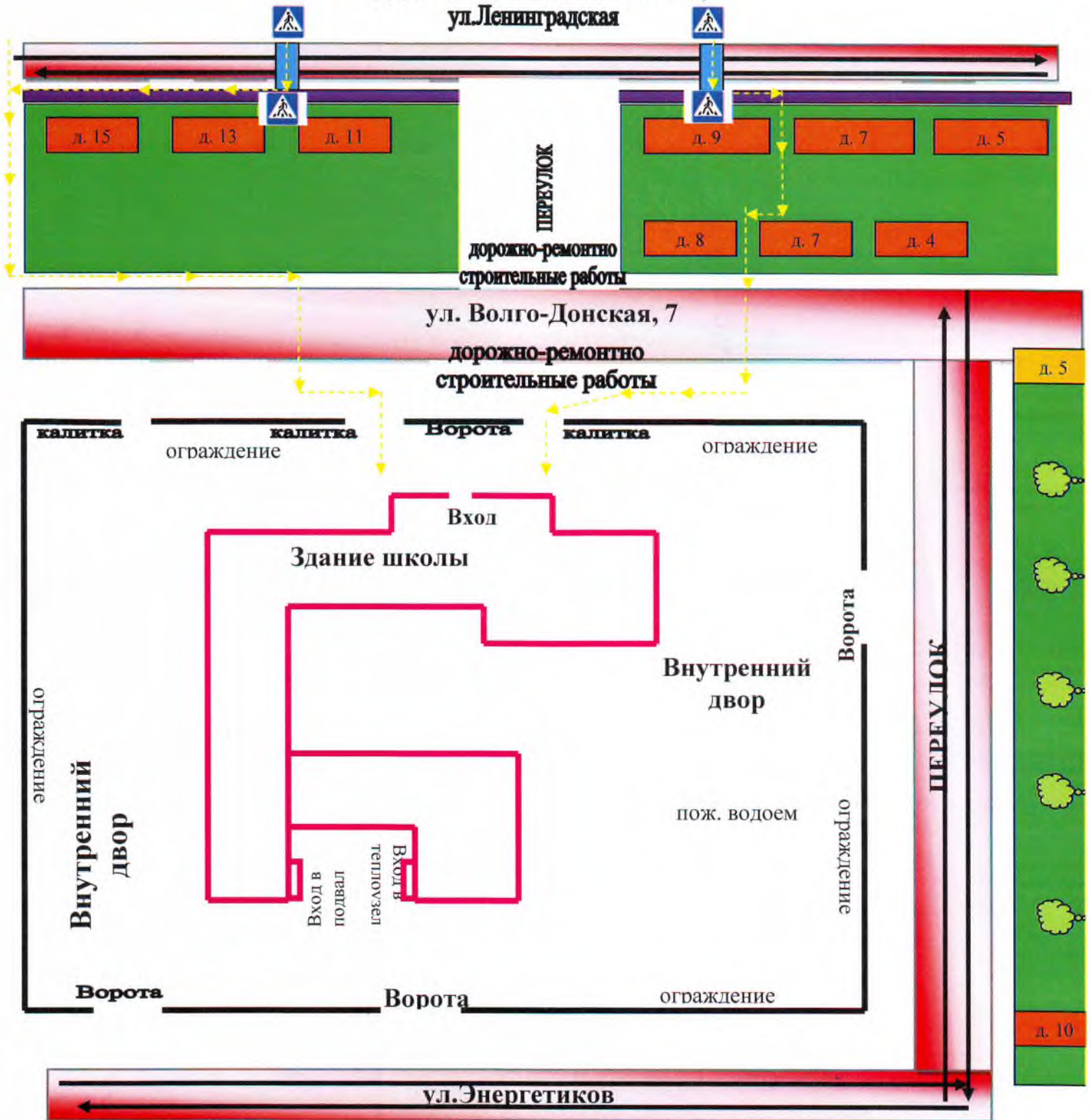
ул. Ленинградская










 - светофор



**Приложение**  
**План-схема пути движения транспортных средств и детей (учеников) при проведении**  
**дорожных ремонтно-строительных работ**  
**(ЗДАНИЕ ОСНОВНОЙ ШКОЛЫ)**

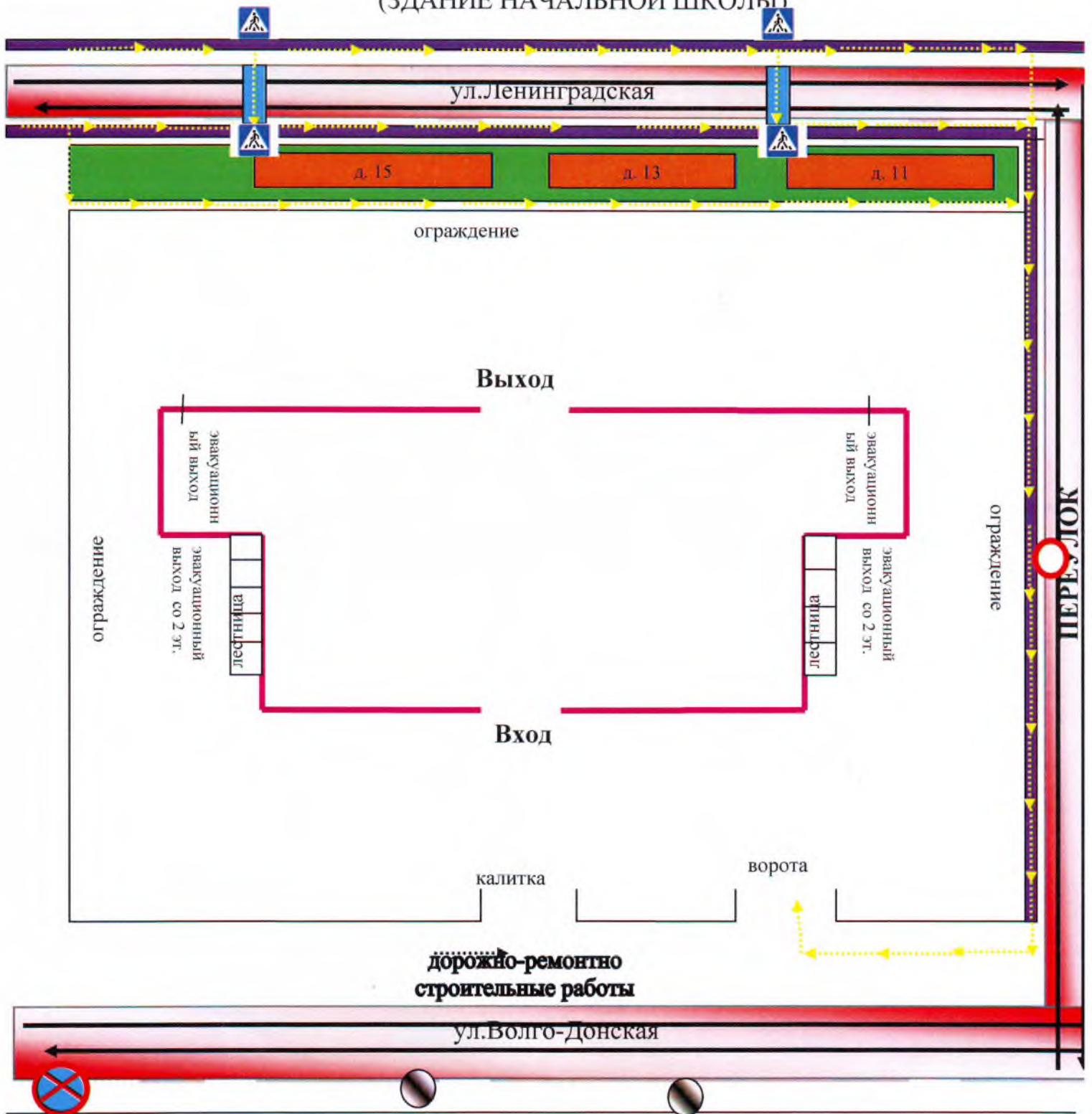













-  - жилая застройка
-  - проезжая часть
-  - тротуар
-  - движение транспортных средств
-  - движение детей (учеников) в (из) МБОУ СОШ №2
-  - опасные участки
-  - надземный пешеходный переход



**Приложение**  
**План-схема пути движения транспортных средств и детей (учеников) при**  
**проведении дорожных ремонтно-строительных работ**

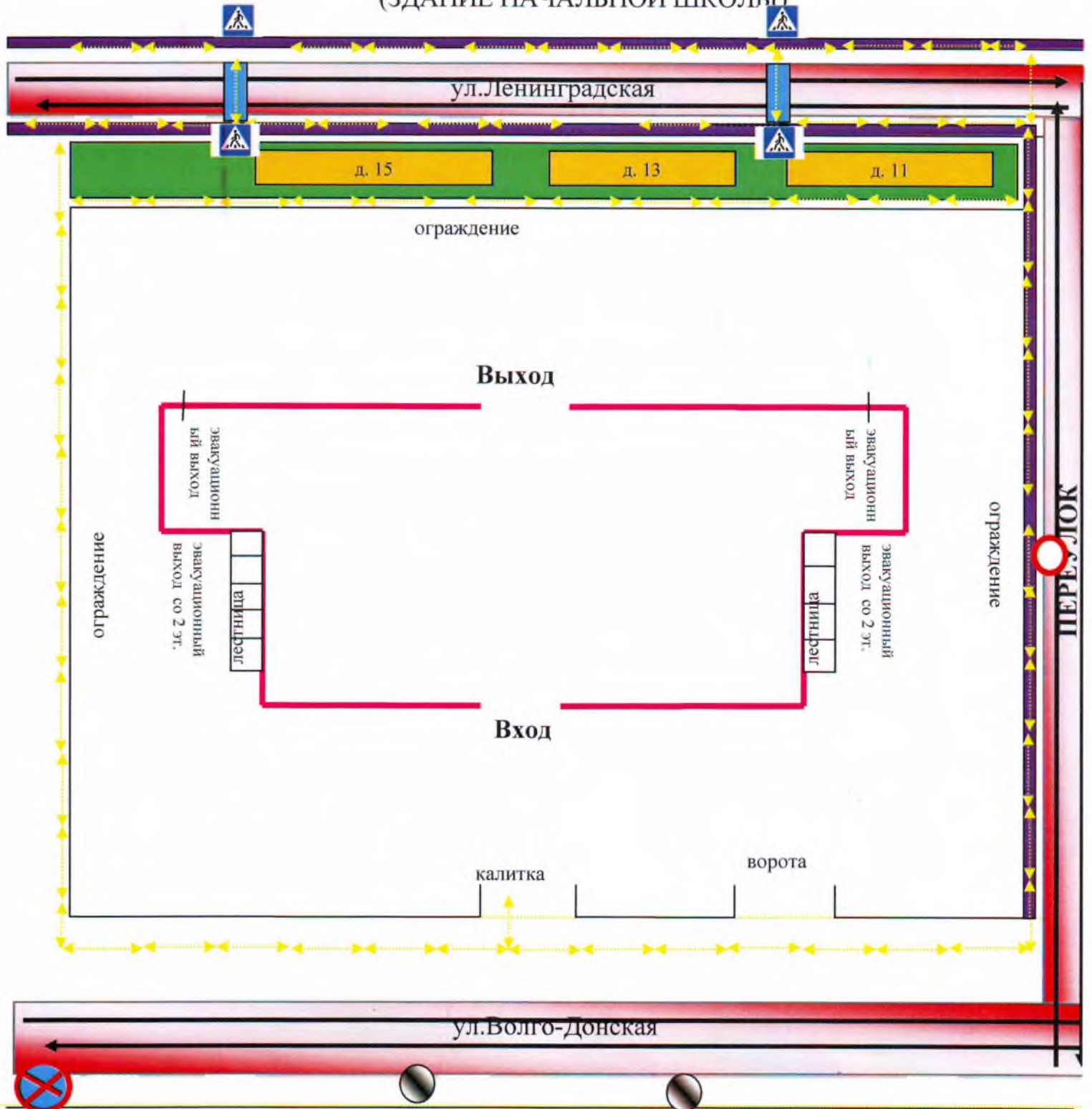
(ЗДАНИЕ НАЧАЛЬНОЙ ШКОЛЫ)




- |  |  |  |                           |
|--|--|--|---------------------------|
|  | - жилая застройка                              |  | - ограждение МБОУ СОШ №2  |
|  | - проезжая часть                               |  | - искусственное освещение |
|  | - тротуар                                      |  | - движение запрещено      |
|  | - движение транспортных средств                |  | - остановка запрещена     |
|  | - движение детей (учеников) в (из) МБОУ СОШ №2 |  |                           |
|  | - опасные участки                              |  |                           |
|  | - надземный пешеходный переход                 |  |                           |


Маршрут движения организованных групп детей от МБОУ СОШ №2  
к стадиону, парку


(ЗДАНИЕ НАЧАЛЬНОЙ ШКОЛЫ)




 - жилая застройка

 - проезжая часть

 - тротуар


 - движение транспортных средств

 - движение детей (учеников) в (из) МБОУ СОШ №2

 - опасные участки

 - надземный пешеходный переход

 - ограждение МБОУ СОШ №2

 - искусственное освещение


 - движение запрещено

 - остановка запрещена





- светофор



ул. Ленинградская

ул. Чернышевский

ул. Олимпийская

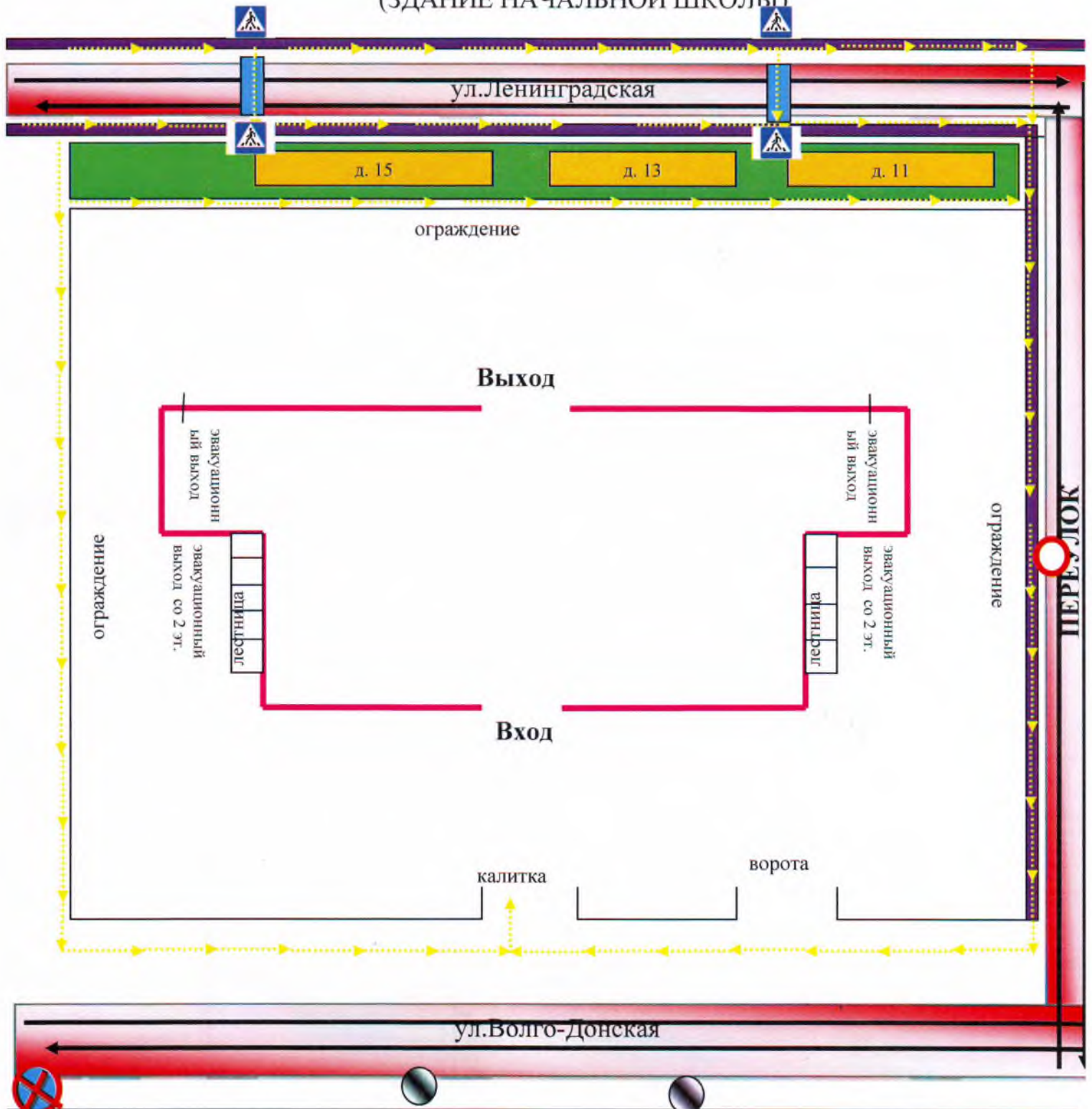
ул. Ленинградская












Стадион

Парк

**Схема организации дорожного движения в непосредственной близости от образовательного учреждения с разрешением соответствующих технических средств, маршруты движения детей и расположения проковочных мест**

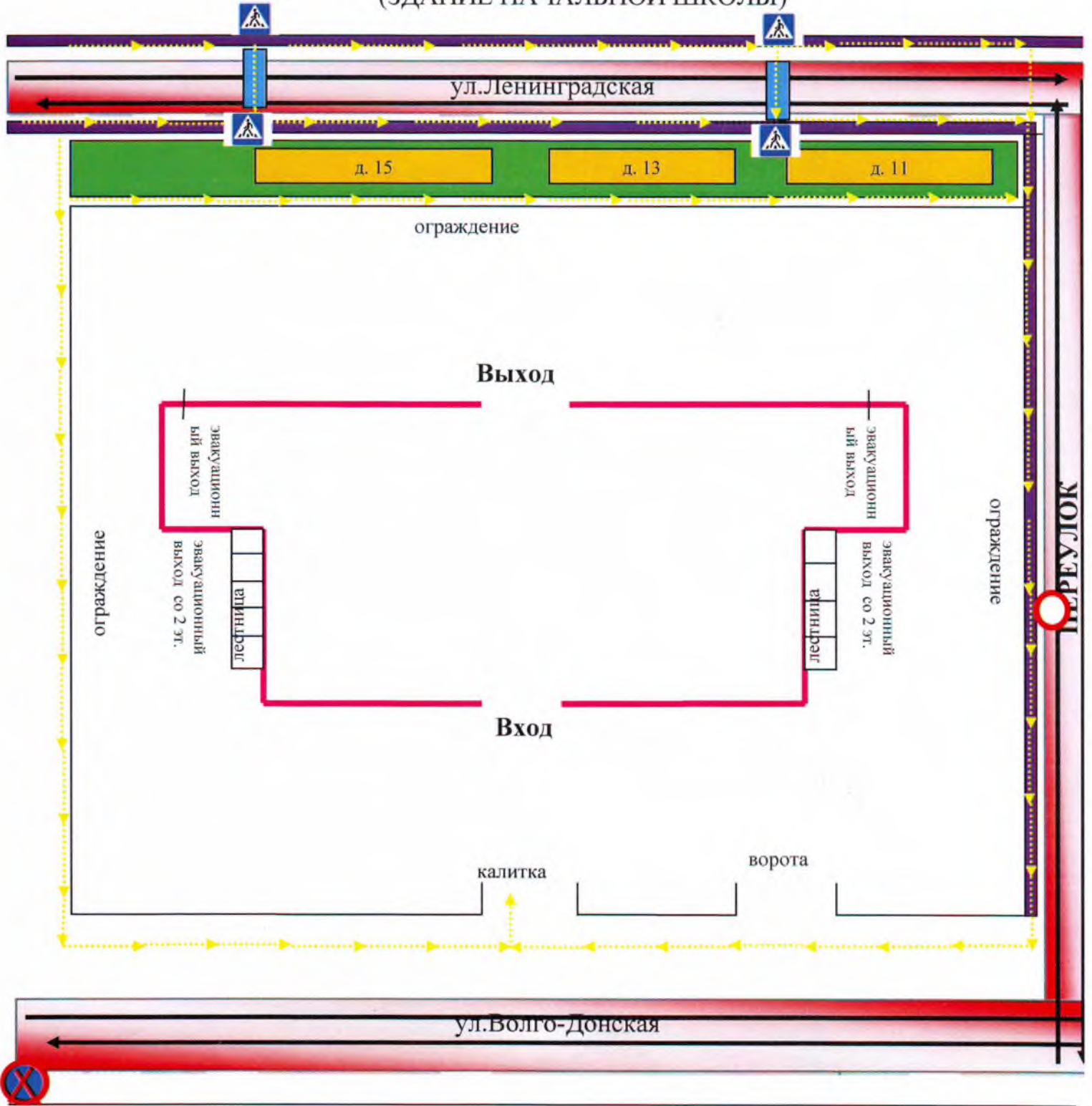
(ЗДАНИЕ НАЧАЛЬНОЙ ШКОЛЫ)










- |  |  |  |                           |
|--|--|--|---------------------------|
|  | - жилая застройка                              |  | - ограждение МБОУ СОШ №2  |
|  | - проезжая часть                               |  | - искусственное освещение |
|  | - тротуар                                      |  | - движение запрещено      |
|  | - движение транспортных средств                |  | - остановка запрещена     |
|  | - движение детей (учеников) в (из) МБОУ СОШ №2 |  |                           |
|  | - опасные участки                              |  |                           |
|  | - надземный пешеходный переход                 |  |                           |



**I. ПЛАН СХЕМА МБОУ СОШ №2**  
**План-схема района расположения МБОУ СОШ №2,**  
**пути движения транспортных средств и детей (учеников)**  
**(ЗДАНИЕ НАЧАЛЬНОЙ ШКОЛЫ)**



-  - **жилая застройка**
-  - **проезжая часть**
-  - **тротуар**
-  - **движение транспортных средств**
-  - **движение детей (учеников) в (из) МБОУ СОШ №2**
-  - **опасные участки**
-  - **надземный пешеходный переход**





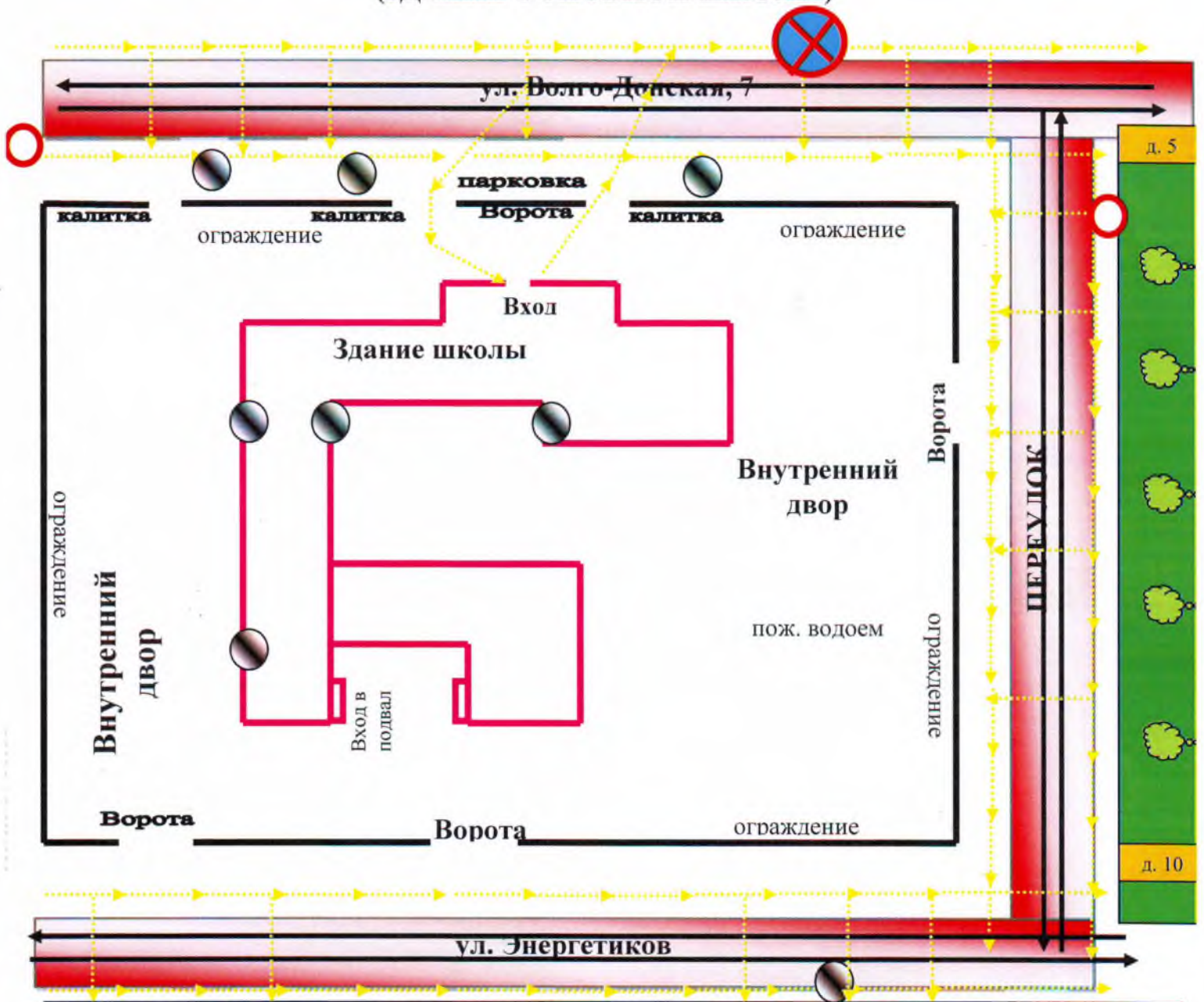







-  - **ограждение МБОУ СОШ №2**
-  - **искусственное освещение**
-  - **движение запрещено**
-  - **остановка запрещена**



Схема организации дорожного движения в непосредственной близости от образовательного учреждения с разрешением соответствующих технических средств, маршруты движения детей и расположения проковочных мест  
(ЗДАНИЕ ОСНОВНОЙ ШКОЛЫ)



-  - жилая застройка
-  - проезжая часть
-  - тротуар
-  - движение транспортных средств
-  - движение детей (учеников) в (из) МБОУ СОШ №2
-  - опасные участки
-  - надземный пешеходный переход





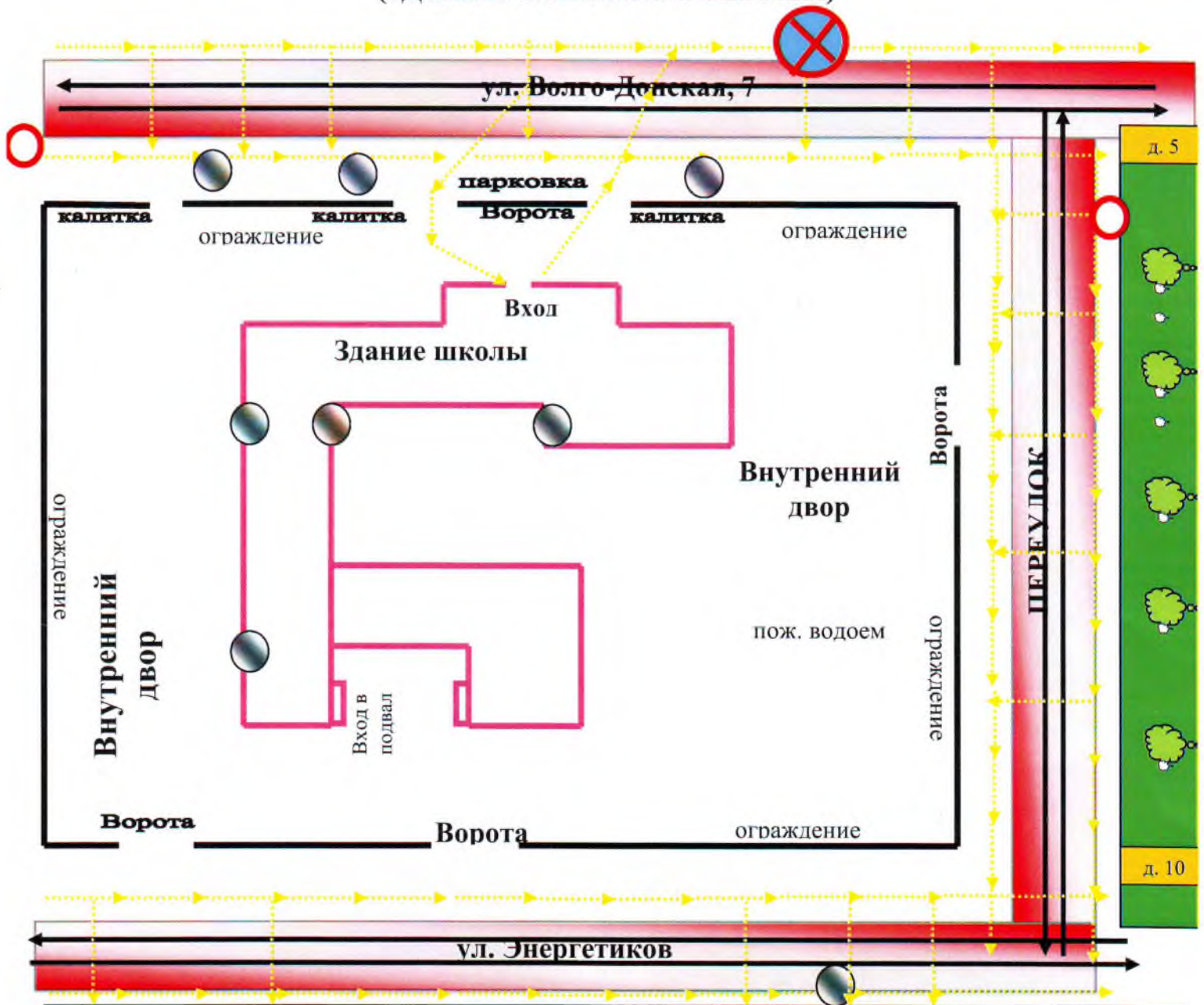







-  - ограждение МБОУ СОШ №2
-  - искусственное освещение
-  - движение запрещено
-  - остановка запрещена






Схема организации дорожного движения в непосредственной близости от образовательного учреждения с разрешением соответствующих технических средств, маршруты движения детей и расположения проковочных мест

(ЗДАНИЕ ОСНОВНОЙ ШКОЛЫ)



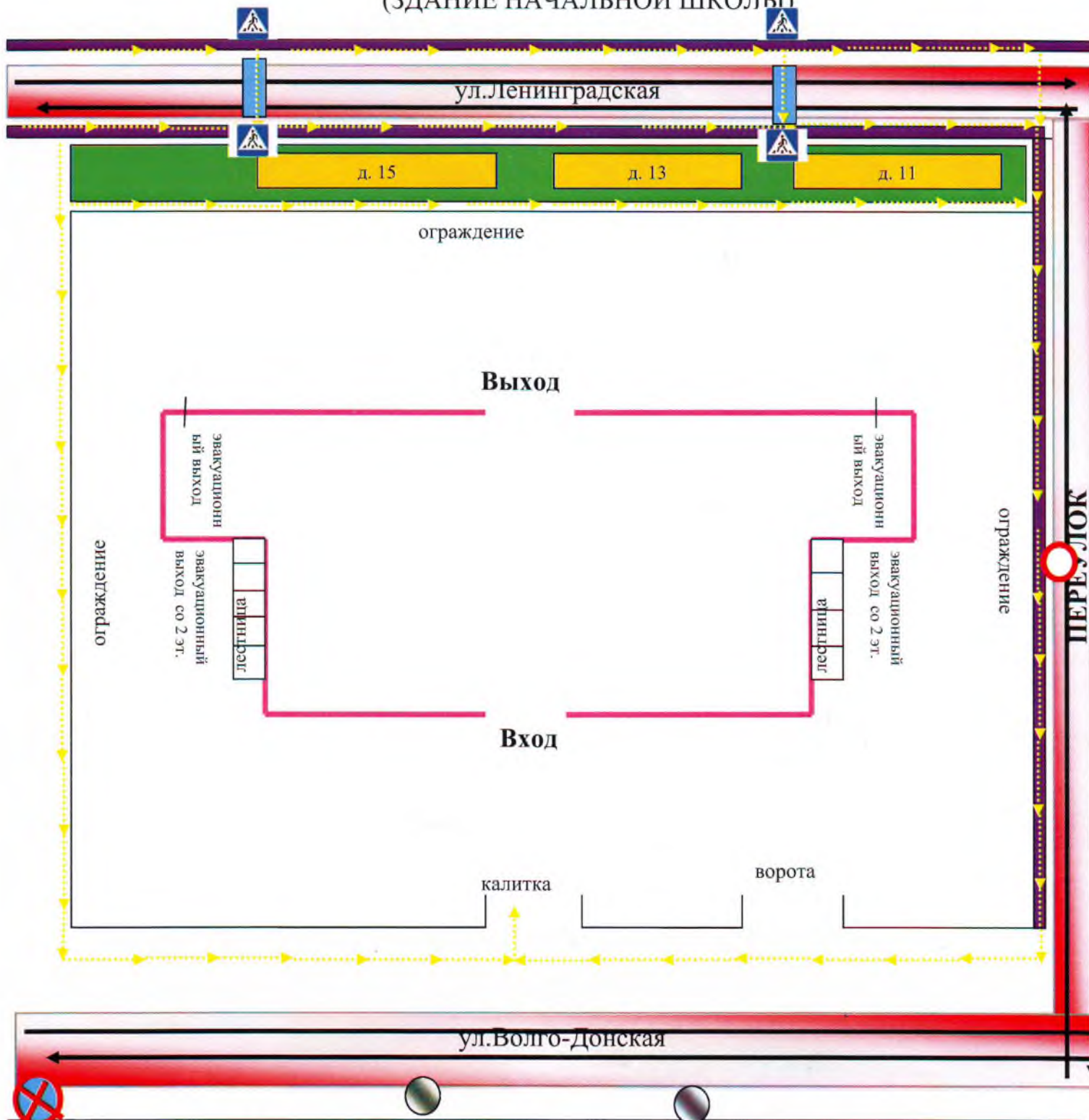
-  - жилая застройка
-  - проезжая часть
-  - тротуар
-  - движение транспортных средств
-  - движение детей (учеников) в (из) МБОУ СОШ №2
-  - опасные участки
-  - надземный пешеходный переход












-  - ограждение МБОУ СОШ №2
-  - искусственное освещение
-  - движение запрещено
-  - остановка запрещена



**Схема организации дорожного движения в непосредственной близости от образовательного учреждения с разрешением соответствующих технических средств, маршруты движения детей и расположения проковочных мест**

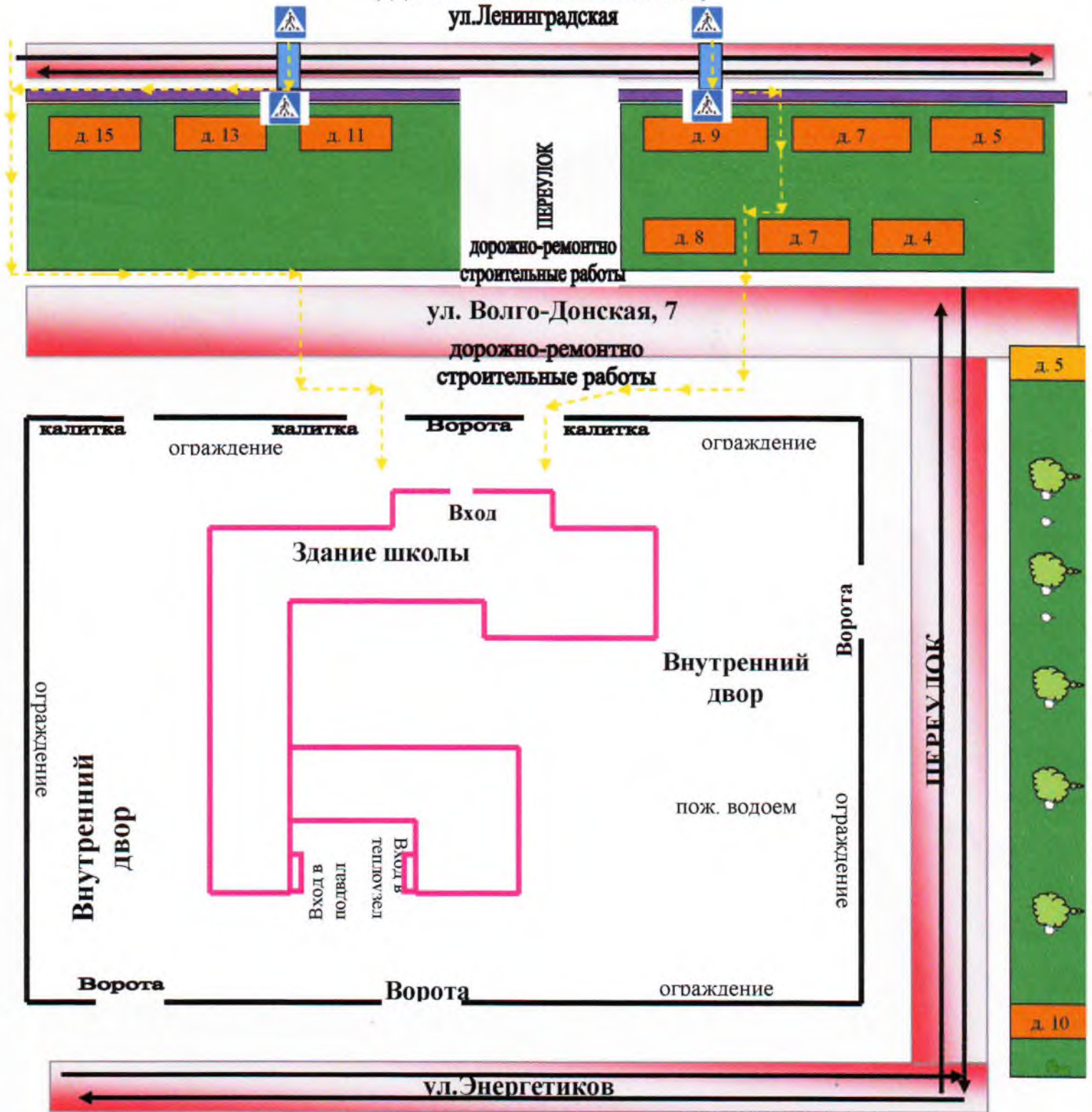
(ЗДАНИЕ НАЧАЛЬНОЙ ШКОЛЫ)










- |  |  |  |                           |
|--|--|--|---------------------------|
|  | - жилая застройка                              |  | - ограждение МБОУ СОШ №2  |
|  | - проезжая часть                               |  | - искусственное освещение |
|  | - тротуар                                      |  | - движение запрещено      |
|  | - движение транспортных средств                |  | - остановка запрещена     |
|  | - движение детей (учеников) в (из) МБОУ СОШ №2 |  |                           |
|  | - опасные участки                              |  |                           |
|  | - надземный пешеходный переход                 |  |                           |



**Приложение**  
**План-схема пути движения транспортных средств и детей (учеников) при проведении**  
**дорожных ремонтно-строительных работ**  
**(ЗДАНИЕ ОСНОВНОЙ ШКОЛЫ)**  
**ул. Ленинградская**

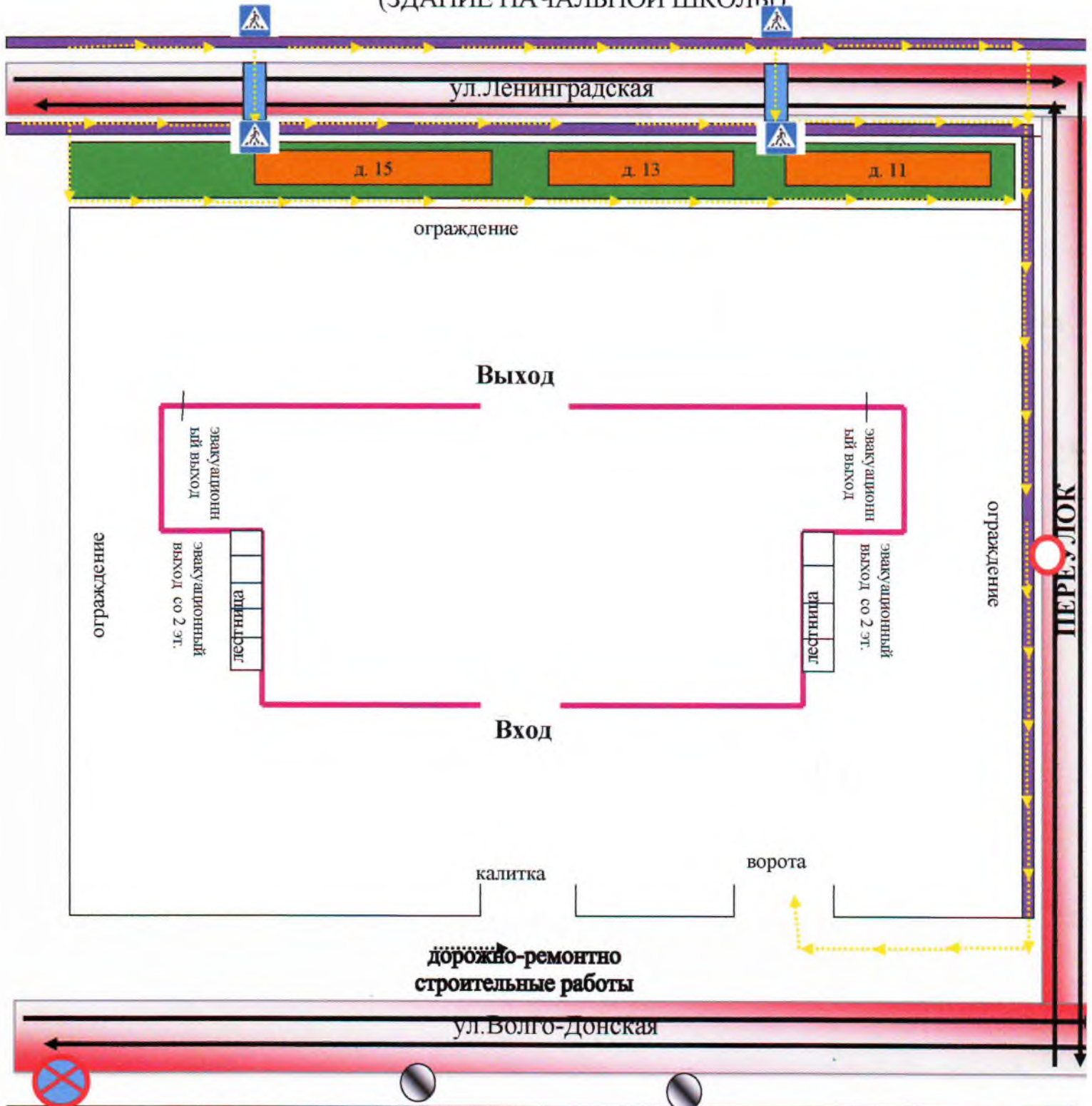













-  - жилая застройка
-  - проезжая часть
-  - тротуар
-  - движение транспортных средств
-  - движение детей (учеников) в (из) МБОУ СОШ №2
-  - опасные участки
-  - надземный пешеходный переход



**Приложение**  
**План-схема пути движения транспортных средств и детей (учеников) при**  
**проведении дорожных ремонтно-строительных работ**

(ЗДАНИЕ НАЧАЛЬНОЙ ШКОЛЫ)



- |  |  |  |                           |
|--|--|--|---------------------------|
|  | - жилая застройка                              |  | - ограждение МБОУ СОШ №2  |
|  | - проезжая часть                               |  | - искусственное освещение |
|  | - тротуар                                      |  | - движение запрещено      |
|  | - движение транспортных средств                |  | - остановка запрещена     |
|  | - движение детей (учеников) в (из) МБОУ СОШ №2 |  |                           |
|  | - опасные участки                              |  |                           |
|  | - надземный пешеходный переход                 |  |                           |